





Carta del sistema idraulico minore ed irriguo

LA SIRIACA
Marta Rosa Paranello
ASSOCIAZIONE ALLA PIANIFICAZIONE TERRITORIALE
Gruppo Siriano
IL DIRIGENTE
Arch. Lorenzo Borriello
IL PROGETTISTA
Comune di Mirano
Arch. Barbara Morilli
in collaborazione con:
Ufficio di Piano Comune Mirano
P.L. Paolo Gallo
Arch. Valentina Roggero
Dott. Alessandro Tassi
SISTEMI TERRITORIALI srl
Marta Paccaroni, Urbanista
Miro Battista, Urbanista
Arch. Marco Marzi
Dott. Giacomo Setto
COMPATIBILITA' IDRAULICA
MATE, Società Cooperativa
Eng. Lino Polacchi
IL SOGGERNO
Dott. Gino Lucchetta
V.A.S.
ATC di
Arch. Fernando Tomaseolo
STUDIO AGROMONICO
Studio Agrario Multi Accordi
IN COLLABORAZIONE CON:
Regione del Veneto
Città metropolitana di Venezia

Dicembre 2016

-  Confini comunali
-  Elemento idrico principale
-  Sistema idraulico minore
-  pozzi

