



COMUNE DI MIRANO
Città Metropolitana
di Venezia

PAT

Elaborato

25

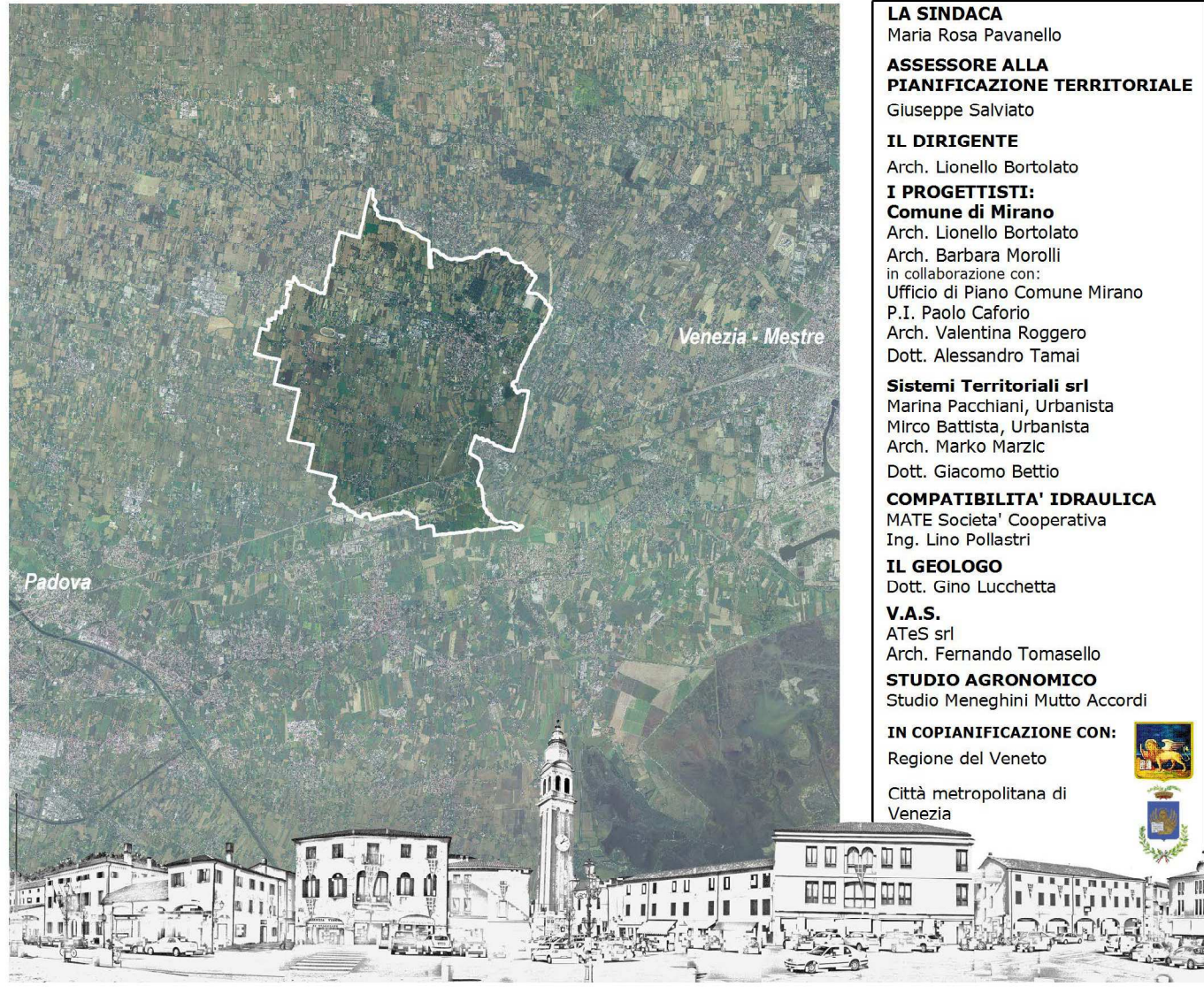
B

7.3

Scala




1:10.000

**Superficie Agricola Utilizzata
SAU**



LA SINDACA
Mirano Maurizio
ASSESSORE ALLA PIANIFICAZIONE TERRITORIALE
Giuseppe Savio
IL DIRIGENTE
Arch. Lorenzo Bernabè
IL PROGETTISTA
2. ARCHITETTO
Arch. Stefano Bernabè
Arch. Barbara Neri
Arch. Roberto Neri
Arch. Paolo Caputo
Arch. Roberto Caputo
Arch. Riccardo Tani
Arch. Roberto Tani
Arch. Marco Pavesi
Arch. Roberto Pavesi
COMPETIBILITÀ ED AULECA
Arch. Roberto Pavesi
IL GEOLOGO
Arch. Roberto Pavesi
V.A.S.
Arch. Roberto Pavesi
STUDIO AGROECONOMICO
Studio Agrario Multi Aspetti
IN COORDINAMENTO CON
Pagine del Veneto
Ufficio Provinciale di Venezia

Dicembre 2016

-  Confini Comunali
-  SAU Totale
-  SAU zona non agricola PRG vigente

